




MOVIMIENTO Siii 88
PLAN PLURIANUAL DE TRABAJO
2023-2027

**CANDIDATOS A VOCALES DEL GOBIERNO AUTÓNOMO
DESCENTRALIZADO PARROQUIAL DE CAPIRO DEL CANTON
PIÑAS - EL ORO**



Mensaje de los Candidatos a Vocales del GAD Parroquial de Capiro

Queridos conciudadanos de la Parroquia de Capiro, los candidatos del Movimiento Somos Igualdad, Impulso e Integración de la lista 88 a formar parte de la junta Parroquial de Capiro, cumpliendo con las normas constitucionales, presenta ante ustedes su plan de trabajo, elaborado en función del cumplimiento de las necesidades fundamentales de todo el territorio parroquial y de sus aspiraciones y necesidades.

Cumpliendo con las normativas, pero más que ello con las ofertas de cambios, mejoras y crecimiento comunitario, hemos realizado un profundo análisis en todos los ámbitos de la convivencia de nuestro pueblo: Económico, Social, Cultural, Deportivo, ético y ambiental entre otros con la finalidad de cubrir todos los espacios que necesitan cambios estructurales, hacia la consecución de las políticas del buen vivir.

Nuestro mensaje tiene un profundo contenido Humanístico y hace un llamado a la solidaridad ciudadana para que, entre todos se pueda concretar los objetivos, en un trabajo organizado y sistémico Invocamos su participación activa por nuestra parroquia de Capiro.

Los candidatos

**CANDIDATOS A VOCALES DE LA JUNTA PARROQUIAL RURAL
CAPIRO CANTON PIÑAS PROVINCIA EL ORO**

A continuación, exponemos el Plan de Trabajo, en calidad de candidatos a Vocales de la Junta Parroquial Rural, de conformidad al artículo 97 del código de la democracia.

PLAN DE TRABAJO.

1.- DIAGNÓSTICO DE LA SITUACIÓN ACTUAL DEL TERRITORIO

ANÁLISIS DEL TERRITORIO

Internas	Externas
<p>Fortalezas:</p> <ul style="list-style-type: none"> ▪ Producción agrícola: (plátano, cítricos, café, maní, maíz duro choclo y seco) ▪ Producción pecuaria: (vacunos, porcinos y avícola) ▪ Atractivos turísticos naturales: (son los ríos y sus riberas que son de frecuente visita por parte de bañistas y personas que gustan de la pesca deportiva, en el sitio el caucho contamos con dos hermosas cascadas) ▪ Gastronomía criolla: (Tigrillo, Las Humitas, El caldo y seco de Gallina, Fritada de chanco, Mote Pillo) *Microclimas dentro de la jurisdicción territorial. *Calidad en la producción de café, caña de azúcar (variedad de pisos climáticos) *Turismo hacia los potenciales turísticos naturales *Tierra fértil para la producción agrícola y pecuaria 	<p>Oportunidades:</p> <ul style="list-style-type: none"> ▪ Crecimiento de la demanda de turismo rural *Belleza paisajística, natural y ancestral para atraer el turismo. *Trabajo entre niveles de gobierno, cuya sinergia podría generar importantes proyectos económico-sociales
<p>Debilidades:</p> <ul style="list-style-type: none"> *Falta de infraestructura básica para el sector agrícola (carencia de sistema de riego) 	<p>Amenazas:</p> <ul style="list-style-type: none"> *Abandono del campo, ausencia de incentivos para el sector agropecuario. *Deforestación del territorio.

<ul style="list-style-type: none"> *Vías en mal estado para la comercialización de productos dentro y fuera de la parroquia. *Escaso asesoramiento técnico agropecuario y económico hacia el productor *Alto número de intermediarios. * Falta de organización y compromiso de trabajo entre las asociaciones existentes en la parroquia. *Falta de políticas públicas e incentivos hacia el sector turístico. 	<ul style="list-style-type: none"> *Sobre explotación en el uso del suelo (ganadería intensiva). *Excesivos y costosos trámites para obtener registro sanitario de los productos elaborados por pequeños productores. *Insuficiente recurso para financiar proyectos sociales en la parroquia.
---	---

LA PARROQUIA Y SU CABECERA PARROQUIAL

La parroquia de Capiro es una de las seis parroquias rurales perteneciente al Cantón Piñas, en la Provincia de El Oro, está conformada por siete Sitios: El Caucho, Guerras, Tinajas, Cascarilla, Huacas, Tahuarcocha, Los Amarillos, Tahuín, Guayacán, Conchicola y la cabecera parroquial.

HISTORIA DE LA PARROQUIA

ORIGEN DEL ASENTAMIENTO HUMANO Y MANEJO DEL TERRITORIO.

RAÍZ HISTÓRICA: ORIGEN DEL NOMBRE.

Cuando la labor de un padre es buscar el pan para sus hijos sin escatimar esfuerzos y sin mirar atrás; lo hace, sin saber que en su largo trajinar dejara marcadas huellas que jamás se han de borrar, allá por los años de 1880, en el periodo de gobierno de Ignacio de Veintenilla cuando Azuay se provincializaba, fuertes vientos, inviernos por demás secos y calurosos, empezaban a afectar a todo el país no siendo excepción la región austral, fue ahí cuando algunos pobladores de estas zonas decidieron adentrarse en lugares no poblados y aprovecharon las riveras del camino viejo que conduce desde el cerro de Zaruma hasta la histórica Catacocha, todos hemos oído hablar la historia del Chiriculapo, y las doncellas del Inca que aquí se guardaban celosamente, siendo por aquel entonces lo que hoy es Capiro solo un sitio montañoso de paso, muy agradable y rodeado de dos hermosos y transparentes ríos, para aquel entonces, el Río Grande y el Río Moromoro; sitio ideal para Don Santos Aguilar y Praxelda Valarezo y otros señores que desde la provincia del Azuay se trasladaron.

En el año de 1944 se abrió la vía Piñas-Capiro, al Guayacán en 1956 y al sitio Los Amarillos 1966. Desde aquel entonces los habitantes vecinos de la provincia de Loja se trasladaban a Piñas para comercializar sus productos; en el año de 1941 se logra construir el puente sobre el río grande.

Desde aquellos tiempos ya se aspira unir mediante una carretera estos pueblos hermanos con la finalidad de lograr el progreso de la parroquia y el cantón.

Origen del Nombre:

Como fuentes de información para saber el nombre de la Parroquia hemos tenido que acudir a los recuerdos de varios hechos, de personas vivientes que aún conservan en su memoria, en el siglo pasado todos los lugares que conforman la Parroquia Capiro, estaban divididos en dos sitios o haciendas la una llamada Hacienda de Chaguar y la otra Hacienda de Capiro, pertenecientes al dueño o patrono Sr. Juan José Loayza, propietario de esos territorios.

En el transcurso del tiempo los habitantes de los sectores se fueron acostumbrando a llamar a estas tierras con el nombre de Capiro, que hasta entonces no tenía un nombre bien definido ni preciso llamado Chaguar o Capiro sin mayor definición o precisión y posteriormente se acentuó este nombre con el que hoy se conoce como la Parroquia de Capiro.

Cabe mencionar que hay otra teoría para dicho nombre. Se dice que los habitantes de este Sitio eran muy aficionados a los gallos. Cuentan que había un gallo llamado "Capiro", muy valiente que siempre obtenía triunfos, resultado de esto lo sacaban a otros lugares hasta que se fue generalizándose tal nombre a tal punto que todo gallo que salía del sector le llamaban Capiro.

Pese a toda la realidad es que el nombre de Capiro tomado por los primeros habitantes de este lugar. Nos es un deber a las nuevas generaciones seguir cultivando y difundiendo este histórico nombre.

PRIMEROS HABITANTES.

Entre quienes decidieron radicarse en este lugar estaban: Adelina Robles, Antonio Astudillo, Jacinto Procel, Félix Rivera, Adolfo Mora, Agapito Mora, y José Heredia. Se establecieron en esta zona de bosque seco, realizando labores agrícolas y ganaderas; esta gran extensión de tierra desde Tahuín hasta El Guayacán era la "Gran Hacienda De Chaguar". Mientras que para el año de 1915 algunos pobladores de la parroquia Malvas se trasladaban hasta este floreciente sector entre ellos Don. Eliodoro Iñiguez, cuñado de los señores Romero Doña Sara Aguilar, Don Luis Espinoza, Doña Cristina y Virgilio Aguilar entre otros. Las Señoras Angelita y Cristina Aguilar deciden en una choza de gala fundar la escolita del Guayacán en el año de 1922 con el fin de enseñar la doctrina cristiana; en esta escolita el primer profesor pagado por padres de familia fue el señor Vicente Albornoz en el año 1931.

El sector de Conchicola fue habitado por un señor llamado Torcuato Murillo quien tuvo dos matrimonios fue un ganadero por excelencia y generador de fuentes de trabajo.

CREACIÓN DE LA PARROQUIA.

El 13 de enero de 1942 se crea la parroquia Capiro siendo presidente del municipio de Piñas el señor Luis Moscoso Zambrano en el mismo año se edificó la capilla con la coordinación del padre Ricardo Sus límites se extendieron hasta Balsas y Marcabelí hasta que estos lograron su parroquialización quedando conformada actualmente por los siguientes sitios: El Caucho, Guerras, Tinajas, Cascarillal, Huacas, Tahuarcocha, Los Amarillos, Tahuín, Guayacán, Conchicola, Capiro cabecera parroquial.

Límites: Norte: San Roque, Sur: Provincia de Loja, Este: San Roque, Oeste: Cantón Balsas

Extensión: Con una superficie de 150 km², con una **Altitud** 1100 msnm

Población total: de 2001 habitantes

Temperatura: fluctúa entre 26° y 28°C.

Clima: en la parroquia existen 2 zonas bioclimáticas marcadas: el 88,04% unas 12791,34 ha pertenecen a la zona de vida bosque húmedo Montano Bajo, caracterizado por temperaturas medias anuales > 120C y precipitaciones promedio anuales de 1000 a 2000 mm, en ella predominan las áreas boscosas o de matorral natural o intervenido; la otra zona de vida es de bosque húmedo Pre-montano, caracterizada por temperaturas medias anuales de 18 a 240C y precipitaciones medias anuales de entre 1000 a 1200 mm, donde se ubican áreas boscosas perennifolias, arbustivas naturales y en proceso de regeneración.

División política / administrativa

Constituyen la cabecera parroquial Capiro. En la zona Rural de Capiro existen los siguientes Sitios: Los Amarillos, El Caucho, Cascarillal, Conchicola, Guayacán, Guerras, Huacas, Tahuín, Tinajas y Tahuarcocha.

Según los datos obtenidos mediante el sondeo se determina que actualmente la parroquia estaría contando con 555 familias, que tendrían 935 Hombres y 1066 Mujeres dando un total de 2001 habitantes, se evidencia el mayor número de habitantes mujeres con el 53% y los hombres son el 47%.

Gastronomía:

Su gastronomía tradicional de la Parroquia de Capiro es tan exquisita, variada y deliciosa como: tamales, humitas, tigrillo, motepillo, molloco, caldo y seco de gallina criolla y fritada de chancho etc; la degustación se complementa con la cuajada, queso, turrone, melcochas, pan, suspiros y bizcochuelos preparados por las manos de su gente.

La falta de espacios verdes y de recreación inciden de manera directa en la calidad de vida poblacional, en nuestro entorno se ha asociado el adelanto de un pueblo con el desarrollo infraestructural dejando de lado los espacios verdes, naturales y recreacionales, que son indispensables para el desarrollo integral.

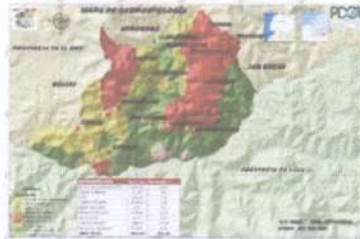
Vivienda:

En la Parroquia de Capiro se registran 546 casas de vivienda, el 76% de hogares dispone de vivienda propia, el 16% se engloba dentro de la categoría prestada, mientras que los que arriendas alcanzan el 5%, por servicios con el 2% y en el 1% restante están las catalogadas como déficit

Ubicación:

La parroquia Capiro está ubicada al sur del país en las estribaciones de la cordillera occidental de Los Andes, se encuentra situada en la parte alta del la provincia de El Oro, al sur del cantón Piñas a una distancia de 15 Km de la cabecera cantonal.

Ubicación geográfica:



2.- ROL DE LAS JUNTAS PARROQUIALES

La nueva Constitución ha dado nuevos roles a las juntas parroquiales, resaltando su condición de Gobiernos Autónomos Descentralizados. Mismos que permitirán atender las demandas de la población, promoviendo su participación en la solución de sus problemas y necesidades. En este contexto y con la firme convicción de servicio a nuestro querido pueblo de Capiro presentamos esta propuesta que será nuestro compromiso de trabajo.

3.- VISIÓN DEL DESARROLLO PARROQUIAL

La Visión de desarrollo fue tomada del Plan de Desarrollo y Ordenamiento Territorial Parroquial, ya que ésta, es el reflejo de la ciudadanía y población en general, discutida y consensuada en las asambleas y reuniones de trabajo organizadas para elaborar el Plan de Desarrollo Parroquial, por lo que este Plan de Trabajo se acoge con ciertas modificaciones:

“Capiro en el año 2025 es una parroquia pionera del desarrollo productivo en la parte alta de la provincia de El Oro, sus habitantes son organizados y emprendedores del turismo rural, sus vías de comunicación permanecen en buenas condiciones y se han enlazado todas las comunidades, los servicios básicos son de primera calidad en todo su territorio; es evidente el constante progreso, con equidad social y calidad humana; la educación y empeño en el aprendizaje son características de la niñez y juventud todo esto en un ambiente de paz y seguridad con habitantes identificados con el cuidado del medio ambiente”

4.- NUESTRO PLAN DE TRABAJO ESTÁ INTEGRADO POR CINCO LINEAMIENTOS DE DESARROLLO:

Este Plan se enfoca en la determinación de los problemas que se detectaron en la Parroquia y en los cuales se propone el plan en base a los siguientes lineamientos, y se desarrollan en forma sistematizada y son:

- ✓ Recursos Naturales, Salud y medio Ambiente

- ✓ Educación, cultura y deporte
- ✓ Obras públicas, agua potable y alcantarillado
- ✓ Seguridad, espacios públicos y turismo
- ✓ Desarrollo económico, planificación y presupuesto

✓ **RECURSOS NATURALES, SALUD Y MEDIO AMBIENTE**

La salud y el medio ambiente que nos rodea están íntimamente relacionados. El aire que respiramos, el agua que bebemos, el entorno de trabajo o el interior de los edificios tienen una gran implicación en nuestro bienestar y nuestra salud. Por ese motivo, la calidad y la salubridad de nuestro entorno son vitales para una buena salud.

En Capiro atiende el Sub-centro de Salud desde 1974, con adecuada infraestructura y el personal médico y de enfermería, cuenta con servicio de odontología y medicina general, en Tinajas existe un Dispensario del Seguro Social Campesino.

La atención de salud pública que se brinda en la parroquia, es el programa del gobierno de salud gratuita, impartido por el ministerio de salud pública (MSP). Consiste en vacunación y medicina preventiva.

La recolección de basura, en términos generales, la accesibilidad al servicio es regular; así en el barrio Tahuín el 100% elimina sus residuos sólidos por medio del carro recolector; mientras que, en la cabecera, Conchicola, Guerras y Tinajas lo hacen el 91%, 77%, 87% y 86% respectivamente en menor cuantía lo hacen los barrios Guayacán (26%) y Tahuarcocha (8%) finalmente los barrios Cascarillar y El Caucho no tienen acceso al servicio.

✓ **EDUCACIÓN, CULTURA Y DEPORTE**

La educación puede definirse como el proceso de socialización de los individuos. Al educarse, una persona asimila y aprende conocimientos. La educación también implica una concienciación cultural y conductual, donde las nuevas generaciones adquieren los modos de ser de generaciones anteriores, conjuntamente con la actividad física hay una necesidad biológica de movimiento muy general, que es parte del desarrollo.

En lo que se refiere a educación la Parroquia cuenta con Escuelas de Educación Básica: "Jacinto Maldonado en Cascarillar", "Juan Montalvo en Guerras", "Juan de Velasco en Tinajas", "Ciudad de Cuenca en Amarillos", "Miguel de Olmedo en Tahuín", "Sebastián de Benalcázar en la cabecera", "Dr. Antonio Ante en Guayacán", "Flavio Feijoo en Tahuarcocha" y el Colegio "Galo Plaza Lazo en la cabecera parroquial".

La escuela de Capiro se fundó en el año de 1920 a si mismo, se crea la primera escuela en Conchicola en el año de 1941 y por falta de recursos se suspende siendo reabierta en 1968. El colegio Galo Plaza Lazo funciona desde el 10 de mayo de 1982.

Existen canchas en todos los sitios las condiciones en las que se encuentran son regulares y malas en la mayoría de casos, la principal institución que ha apoyado en la construcción es el municipio de Piñas, pero es necesario el mantenimiento para las mismas.

✓ **OBRAS PÚBLICAS, AGUA POTABLE Y ALCANTARILLADO**

Una obra pública es aquella que tiene un fin social. Esas obras se financian con fondos públicos (recaudados mediante los impuestos y tributos) y no tienen afán de lucro (es decir, su objetivo no es generar ganancias financieras, sino prestar un servicio útil a la comunidad). Las obras públicas están formadas por una amplia variedad de trabajos de construcción. El desarrollo de la infraestructura de transporte (carreteras o rutas, etc.), o urbana (parques, servicios públicos) y la creación de edificios de interés social (centros de Salud, escuelas) forman parte de las obras públicas.

En la cabecera parroquial el 100% de las viviendas cuentan con el servicio de agua potable; sin embargo la situación es distinta en los otros barrios; en Conchicola, Guayacán, Amarillos, Guerras y Tinajas es mayor el porcentaje de hogares conectados a la red pública frente a los que adquieren el agua de la vertiente; lo opuesto se suscita en Tahuín, en donde la mayor parte de la población reciben el líquido de las vertientes; sin embargo la situación más desalentadora la poseen Tahuarcocha, Cascarillal y El Caucho, ya que no existe sistema de agua potable, generando que la totalidad de su población consuman el agua directamente del río.

La cobertura del servicio de alcantarillado en la cabecera parroquial, el 73% de las viviendas se encuentran conectadas a la red pública; mientras que en los barrios: Tahuín, Conchicola, Guayacán y Amarillos lo están en un 45%, 9%, 3% y 1% respectivamente; aún peor es la situación en los barrios de Tahuarcocha, Guerras, Cascarillal, El Caucho y Tinajas, ya que carecen de este sistema provocando la descarga directa de sus vertidos a los ríos y/o quebradas.

En la parroquia de Capiro; el servicio de energía eléctrica cumple con dichos objetivos, ya que el total de la población (cabecera y barrios: Tahuín, Conchicola, Guerras, Tinajas, Guayacán, Tahuarcocha, Cascarillal y El Caucho) accede a este tan importante servicio.

✓ **SEGURIDAD, ESPACIOS PÚBLICOS Y TURISMO**

En las Condiciones de Seguridad, se considera la seguridad y convivencia de la parroquia. En la parroquia Capiro, no existe seguridad para la población. La delincuencia viene de gente de afuera de la parroquia. Solo los sitios Tahuín y Centro de Capiro se consideran seguros. En efecto, este último sitio tiene un puesto de seguridad Unidad de Policía Comunitaria. Se trata de una parroquia insegura, con delincuentes de afuera de este lugar. Para garantizar la tranquilidad de la población se debería implementar más puestos de seguridad en cada sitio.

La importancia de las áreas verdes radica en el mejoramiento de la calidad de vida y salud de los habitantes, al tiempo que facilita la práctica de deportes, recreación, esparcimiento y la integración social; además disminuye el impacto producido por los altos niveles de densidad y edificación, ayuda a la eliminación de polvo, a la reducción del ruido, al enriquecimiento de la biodiversidad y a la protección del suelo.

En la Parroquia de Capiro, existe una sola área verde que ésta se ubica entre Tahuín y Conchiola, cerca del sitio Chaguar, dicho esto, resulta preocupante, ya que la falta de lugares de goce y recreación dificultan el desarrollo armónico e integral del ser humano (niños y adolescentes), limita la construcción de redes y tejido social y por ende restringe el desarrollo de habilidades.

En Capiro los atractivos turísticos naturales son los ríos y sus riberas que son de frecuente visita por parte de bañistas y personas que gustan de la pesca deportiva, en el sitio el caucho contamos con dos hermosas cascadas, además de ello en la cabecera parroquial tenemos la Iglesia Matriz. También tenemos ríos, cascadas, montañas, quebradas, hermosa vegetación y la Parroquia en general que es un atractivo especial y especialmente sus tierras que son ricas y producen frutas y productos que son el atractivo de sus visitantes.

✓ **DESARROLLO ECONÓMICO, PLANIFICACIÓN Y PRESUPUESTO.**

En Capiro, se destaca por ser una parroquia muy productiva. Se cultiva café, maíz, plátano, maní, arroz, guineo, caña de azúcar, limón, mango y piña; así como, de una gran variedad de hortalizas que son comercializadas -en su mayoría- en la cabecera cantonal y en el cantón Balsas, de importancia y tradición es la ganadería y la agricultura.

En los últimos años la población de Capiro ha emprendido en la actividad de la avicultura, en ella de forma directa laboran hombres y mujeres, y esta actividad está aportando al movimiento de la economía local

En lo referente a las actividades productivas en los , es marcada la inclinación hacia la avicultura especialmente en Guerras, Cascarillal, Tinajas, y recientemente Tahuín, Capiro, en Guayacán, Tahuarcocha es más destacada la ganadería, la agricultura se mantiene en todas las comunidades especialmente para consumo familiar.

La planificación se la desarrolla a través de un plan operativo anual, las obras que se realizan por el Gobierno Provincial y Cantonal, son fiscalizadas conjuntamente con el gobierno parroquial.

5.- OBJETIVOS:

OBJETIVOS GENERALES:

- Promover el desarrollo socioeconómico, cultural, ambiental y humano de la parroquia de Capiro.
- Lograr que la Junta Parroquial se convierta en un centro de análisis y solución a los problemas prioritarios de la comunidad, reivindicando sus derechos y conquistas

OBJETIVOS ESPECÍFICOS:

- Poner en vigencia la política de rendición de cuentas cada seis meses por parte de los miembros de Junta Parroquial, y de esta manera el pueblo conozca y juzgue el papel que hemos cumplido

- Coordinar acciones con los dirigentes y el pueblo en general de las diferentes comunidades para priorizar las necesidades y solucionar sus problemas, dentro del periodo de gestión.
- Desde el inicio de gestión, ejecutar acciones para mitigar el riesgo existente y evitar la creación de nuevos riesgos, coordinando con la secretaría de Gestión de Riesgos y el Departamento Municipal de Riesgos.

OBJETIVOS Y ACTIVIDADES:

RECURSOS NATURALES, SALUD Y MEDIO AMBIENTE	
OBJETIVO:	Incentivar el desarrollo de la salud, de actividades productivas comunitarias, la preservación de la biodiversidad y la protección del ambiente.
ACTIVIDAD	INDICADOR
Gestionar actividades agrícolas a través de capacitaciones, fomentando la seguridad alimentaria	Gestión
Gestionar la implementación de proyectos productivos para los agricultores de la parroquia	Gestión
Gestionar el establecimiento de una alianza con una empresa privada proveedora de insumos para incrementar la productividad del maíz amarillo	Gestión
Gestionar Proyectos de crianza de Tilapias y comercialización en mercados de nicho	Gestión
Gestionar Proyectos de turismo rural (diseño de ruta turística y mejora de la oferta gastronómica)	Gestión
Gestionar Proyectos de apicultura para polinización, venta local y externa de miel de abeja	Gestión
Conformación de grupos de asistencia médica y uso de plantas medicinales	Grupos
Gestionar la contratación de trabajadores agropecuarios de Capiro en la cadena productiva del Pollo de engorde	Gestión
Campaña de concientización de manejo de la basura	Campaña
Gestión para la descontaminación del Rio de Capiro	Gestión
Gestión para la construcción de Reservorios que mejore el abastecimiento de riego apoyando el trabajo de las Juntas de Agua	Gestión
Incentivar la actividad agrícola a través de capacitaciones, fomentando la seguridad alimentaria	Giras de observación
Gestionar el establecimiento de un vivero parroquial para especies nativas y ornamentales	Gestión
Gestión para la implementación de proyectos productivos para los agricultores de la parroquia	Gestión

Reforestación de espacios públicos con plantas propias de la zona	Viveros y zonas reforestadas
Gestionar campañas de ornato con jardinería en los ingresos de la parroquia, parque y en hogares	Gestión
Promover la creación de huertos con plantas medicinales en las comunidades	Jardines
Gestionar la Conformación de grupos de asistencia médica y uso de plantas medicinales	Gestión
Gestionar la donación de medicamentos y equipos al centro de salud	Gestión
Gestionar Campañas de mejora de hábitos de higiene, alimentarios y de deporte	Gestión
Gestionar el apoyo a proyectos sociales que beneficien a la niñez, adolescentes, adultos mayores y discapacitados	Gestión
METAS %	100% Incentivo en actividades de manejo de basura y la forestación con plantas nativas
MEDIOS DE VERIFICACIÓN	Asambleas Parroquiales, Registros de proyecto

EDUCACIÓN, CULTURA Y DEPORTE	
OBJETIVO:	Fomentar la unidad social, la educación, la cultura y el deporte, en los barrios y comunidades de la parroquia Capiro.
ACTIVIDAD	INDICADOR
Gestionar el apadrinamiento de las escuelas y el colegio para obras de mejora de infraestructura educativa, material didáctico, charlas de capacitación, áreas verdes y recreativas, huertos escolares	Gestión
Gestionar el Impulso para el desarrollo educativo y guarderías de la Parroquia	Gestión
Gestionar la Instalación de huertos escolares y familiares para mejorar la alimentación	Gestión
Organizar Mesas de Diálogo: Impulsar el desarrollo educativo y guarderías de la Parroquia	Mesas de diálogo
Organizar Mesas de Diálogo: Fomentar la organización deportiva de la parroquia	Mesas de diálogo
METAS %	100% Fomento de unidad social en los ámbitos de la educación, la cultura y el deporte
MEDIOS DE VERIFICACIÓN	Asambleas Parroquiales, Registros

OBRAS PÚBLICAS, AGUA POTABLE Y ALCANTARILLADO	
OBJETIVO:	Planificar, construir y mantener la infraestructura física, los equipamientos y los espacios públicos. Gestionar, coordinar y administrar los servicios públicos que le sean delegados o descentralizados por otros niveles de Gobierno
ACTIVIDAD	INDICADOR
Gestión para la construcción del parque del centro parroquial	Gestión
Gestión la adecuación de un mercado comunitario en el terreno que pertenece al GADR de Sarcay y que ahora está en comodato con la Comisión de tránsito del Ecuador.	Gestión
Gestión para la colocación de cubiertas a las canchas de los sitios	Gestión
Gestión para la construcción de un nuevo sistema de agua potable para el centro parroquial y demás sitios	Gestión
Gestión para la construcción de parques infantiles en los diferentes sitios de la Parroquia que no tengan	Gestión
Gestión de apoyo a proyectos sociales que beneficien a la niñez, adolescentes, adultos mayores y discapacitados	Gestión
Gestión para la culminación del alcantarillado integral del centro de la parroquia.	Gestión
Gestión para el arreglo de la planta de aguas servidas del centro parroquial	Gestión
Gestión para el mantenimiento total de las vías de acceso a los sitios de la parroquia y el asfaltado de los centros poblados	Gestión
Gestión para el equipamiento de servicios básicos – Agua Potable, Luz Eléctrica, Alcantarillado, Teléfono, Internet.	Gestión
METAS %	100% Planificación y gestión de la infraestructura y administración de servicios públicos de competencia.
MEDIOS DE VERIFICACIÓN	Asambleas Parroquiales, Registros

SEGURIDAD, ESPACIOS PÚBLICOS Y TURISMO	
OBJETIVO:	Planificar y mantener la infraestructura física, los equipamientos y los espacios públicos
ACTIVIDAD	INDICADOR
Gestión del mejoramiento del sistema de alumbrado público	Gestión
Fortalecimiento de brigadas de seguridad.	Brigadas

Organización de mesas de Diálogo para impulsar el campo turístico de la parroquia	Mesas de dialogo
Planificación de la imagen turística de la parroquia	Materiales de difusión
Gestión de proyectos para el desarrollo turístico de la parroquia.	Gestión
METAS %	100% Planificación y mantenimiento de los equipamientos y espacios
MEDIOS DE VERIFICACIÓN	Asambleas Parroquiales, Registros

DESARROLLO ECONÓMICO, PLANIFICACIÓN Y PRESUPUESTO	
OBJETIVO:	Promover la organización de los ciudadanos de los diferentes sitios rurales con el carácter de organizaciones territoriales de base. Gestionar la cooperación internacional y ONGs. Vigilar la ejecución de obras y la calidad de servicios públicos
ACTIVIDAD	INDICADOR
Actualización y mejoramiento del Reglamento Interno de la Junta Parroquial	Observaciones en campo, aportes técnicos de terceros
Reglamentación del proceso de adjudicación de obras y entrega de infraestructura	Reglamento
Desarrollar un modelo eficiente de gestión y administración publica de la Junta Parroquial	Modelo
Reglamentación de uso de bienes públicos	Reglamento
Intervención en la planificación, construcción y fiscalización de obras ejecutadas por los gobiernos locales	Observaciones en campo, aportes técnicos de terceros
METAS %	100% Gestión, organización y vigilancia.
MEDIOS DE VERIFICACIÓN	Asambleas Parroquiales, Registros

6.- PROPUESTA ESTRATÉGICA DEL PLAN DE TRABAJO

Las estrategias para lograr los objetivos y la ejecución de los proyectos y actividades de este Plan son las siguientes:

- Promover la participación ciudadana en la gestión Parroquial, esto es a través de la formulación del Presupuesto Participativo en la definición de los proyectos prioritarios para la ciudadanía, como también en la fase de seguimiento y evaluación.

- Establecer como norma en la Gestión Parroquial, la coordinación interinstitucional, entre los involucrados en los diferentes proyectos que la municipalidad ejecute; es decir involucrar a instituciones públicas, sector privado, organizaciones sociales y de desarrollo.
- Impulsar la preparación y formulación de proyectos tanto a nivel institucional Parroquial cuanto a nivel de otras instituciones públicas para gestionar recursos económicos del estado y de la cooperación internacional.
- Implementar programas de capacitación y formación permanente tanto a nivel institucional Parroquial cuanto, a nivel de otras organizaciones aliadas, para mejorar la gestión pública.
- Cumplir con la constitución, las leyes vigentes y normatividad interna Parroquial en los procesos administrativos, financieros, técnicos y operativos de la Junta.
- Fomentar la conformación de mancomunidades y consorcios entre los Gobiernos Autónomos Descentralizados para fomentar la cooperación y logro de objetivos

7.- METODOS Y TÉCNICAS DE EVALUACIÓN

La forma como se llevará a cabo la evaluación es la siguiente:

- Evaluación del Plan Operativo Anual POA aprobado por la Junta Parroquial frente a la ejecución presupuestaria real, mediante reuniones y talleres de trabajo.
- Evaluación a los proyectos y actividades priorizadas en el Presupuesto Participativo Anual planificado se ejecutaron efectivamente y satisfactoriamente, mediante talleres de trabajo con Beneficiarios.
- Evaluar el proceso técnico y administrativo ejecutado para la identificación de proyectos y actividades del presupuesto participativo y del Presupuesto y Plan Operativo Anual, mediante reuniones internas de trabajo con funcionarios e invitados de la ciudadanía.
- Evaluar si los problemas identificados en las asambleas de trabajo anual con la población parroquial, al final de la ejecución de los proyectos se resolvieron o aportaron a su resolución, a través de reuniones interinstitucionales.
- Determinar el nivel de logro en la ejecución de los proyectos y actividades del presupuesto participativo a través de reuniones interinstitucionales.

- Evaluar la viabilidad de la asignación de recursos económicos anuales al presupuesto participativo y a los proyectos estratégicos de la Junta parroquial, determinando si fueron adecuados o habrá que reconsiderar. Se evaluará mediante reuniones de trabajo entre funcionarios de la Junta Parroquial y representantes de los beneficiarios de los proyectos.
- Determinar el “nivel de gestión inicial de la Junta Parroquial y medirlo técnicamente con forme avanza la gestión, determinando los niveles de mejoramiento, mediante procesos técnico y ciudadano.
- Determinar los cambios logrados en la población debido a la ejecución de los proyectos y actividades de la Junta Parroquial, mediante procesos técnicos

8.- RENDICIÓN DE CUENTAS:

Los mecanismos de rendición de cuentas que se utilizarán para efecto son los siguientes:

- Reuniones periódicas de socialización con la ciudadanía de seguimiento y evaluación de la gestión de la Junta Parroquial.
- Publicaciones de los resultados de la gestión de la Junta Parroquial a través de material impreso, radial, televisivo y página web institucional.
- Conformación de veedurías ciudadanas en torno a las obras de gestión Junta Parroquial.

9. - RELACION CON EL SISTEMA DE PLANIFICACION.

El presente Plan de Trabajo, guarda correspondencia además de los Planes de Desarrollo y Ordenamiento Territorial Parroquiales, Cantonal, Provincial, Agenda zonal y con los siguientes objetivos del Plan Nacional por el Buen Vivir.

- Consolidar el Estado democrático y la construcción del poder popular
- Auspiciar la igualdad, la cohesión, la inclusión y la equidad social y territorial en la diversidad de la Parroquia de Capiro
- Mejorar la calidad de vida de la población
- Fortalecer las capacidades y potencialidades de la ciudadanía
- Construir espacios de encuentro común y fortalecer la identidad nacional, las identidades diversas, la plurinacionalidad y la interculturalidad


- Consolidar la transformación de la justicia y fortalecer la seguridad integral, en estricto respeto a los derechos humanos
- Garantizar los derechos de la naturaleza y promover la sostenibilidad ambiental territorial y global
- Consolidar el sistema económico social y solidario, de forma sostenible
- Garantizar el trabajo digno en todas sus formas
- Impulsar la transformación de la matriz productiva
- Asegurar la soberanía y eficiencia de los sectores estratégicos para la transformación industrial y tecnológica
- Garantizar la soberanía y la paz, profundizar la inserción estratégica en el mundo y la integración latinoamericana.

Para dejar constancia de lo contenido en el presente documento, suscribimos a continuación:

NUMERO DE LA LISTA	Lista 88
DIGNIDAD A LA QUE ASPIRAN	Junta Parroquial
PROVINCIA	El Oro
CANTÓN	Piñas
PARROQUIA	Capiro
ORGANIZACIÓN POLÍTICA	Movimiento Somos Igualdad, Impulso e Integración
PERIODO DE PLANIFICACIÓN	2023 – 2027



JORGE OSWALDO RAMIREZ JARAMILLO
C.I. 0703239038
PRIMER VOCAL PRINCIPAL



EDITH MARIA AÑAZCO AGUILAR
C.I. 0703401851
VOCAL SUPLENTE

MARIA JOSE RAMIREZ AGUILAR
C.I. 0705760519
SEGUNDO VOCAL PRINCIPAL

Vinicio Valarezo

CRISTHIAN VINICIO VALAREZO VALAREZO
C.I. 0750155871
VOCAL SUPLENTE

YOVANI VICTORIANO FEIJOO ZUMBA
C.I. 1719480327
TERCER VOCAL PRINCIPAL

TANIA JAZMIN HEREDIA ZUMBA
C.I. 0705770063
VOCAL SUPLENTE

Mayra Valarezo

MAYRA ALEJANDRA VALAREZO VALAREZO
C.I. 0705913580
CUARTO VOCAL PRINCIPAL

JEFFERSON ROBERTO ORDOÑEZ GALARZA
C.I. 0705742450
VOCAL SUPLENTE

RONALD OMAR LOAYZA ORDOÑEZ
C.I. 0704250539
QUINTO VOCAL PRINCIPAL

DIANA BEATRIZ SILVA FEIJOO
C.I. 0705354926
VOCAL SUPLENTE

Abg. Mariana de Jesus Astudillo Blacio
C.I. 0703279851

Procurador Síndico

Movimiento Somos Igualdad, Impulso e Integración
Siii 88



Ec. Esteban Leopoldo Quirola Bustos
C.I. 0908589559
Presidente provincial del
Movimiento Somos Igualdad, Impulso e Integracion
Siii 88